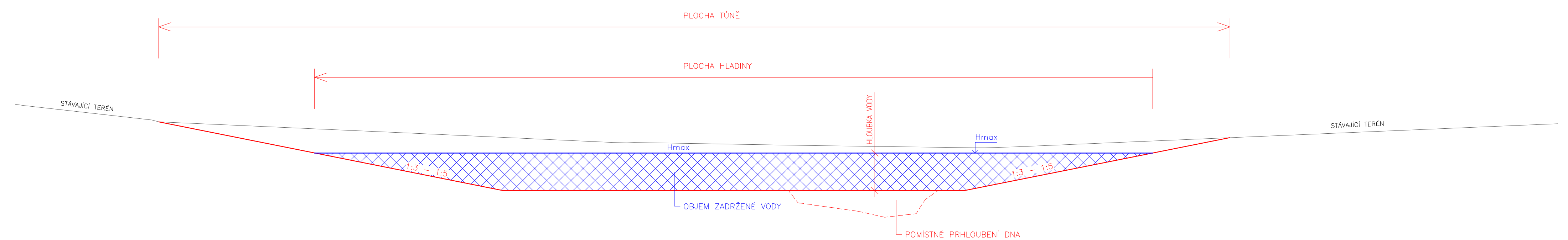


MOKŘAD 1
TŮŇ I - III - VZOROVÝ ŘEZ



ZÁKLADNÍ PARAMETRY TŮNÍ

TŮŇ I



- sklon svahů: 1:3 – 1:5
- plocha tůně: 119,00m²
- plocha hladiny při Hmax (295,74m n.m.): 53,00m²
- hloubka vody při Hmax: 0,00m – 0,60m
- objem zadržené vody při Hmax: 16,98m³

TŮŇ II

- sklon svahů: 1:3 – 1:5
- plocha tůně: 393,00m²
- plocha hladiny při Hmax (296,10m n.m.): 238,00m²
- hloubka vody při Hmax: 0,00m – 0,60m
- objem zadržené vody při Hmax: 100,20m³

TŮŇ III

- sklon svahů: 1:3 – 1:5
- plocha tůně: 1.249,00m²
- plocha hladiny při Hmax (296,90m n.m.): 786,00m²
- hloubka vody při Hmax: 0,00m – 1,40m
- objem zadržené vody při Hmax: 709,10m³

		AQUA CENTRUM Břeclav s.r.o. Kapusty 27, 690 06 Břeclav IČO 60710063, DIČ CZ60710063	
Investor: Obec Malá Vrbka, Malá Vrbka 56, 696 73 Hrubá Vrbka			
MOKŘAD 1		Formát	
		Datum	prosinec 2022
		Číslo stavby	
Příloha: VZOROVÝ PŘÍČNÝ ŘEZ		Měřítko 1:100	Číslo přílohy D.1.1.b.3